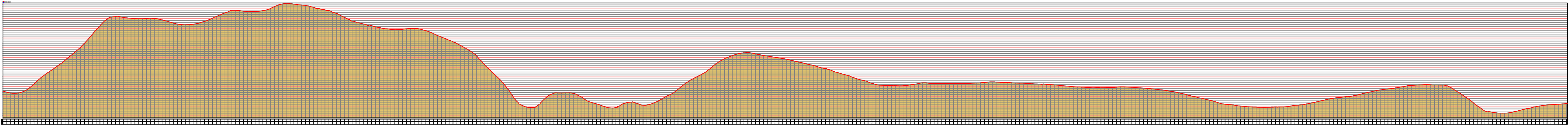
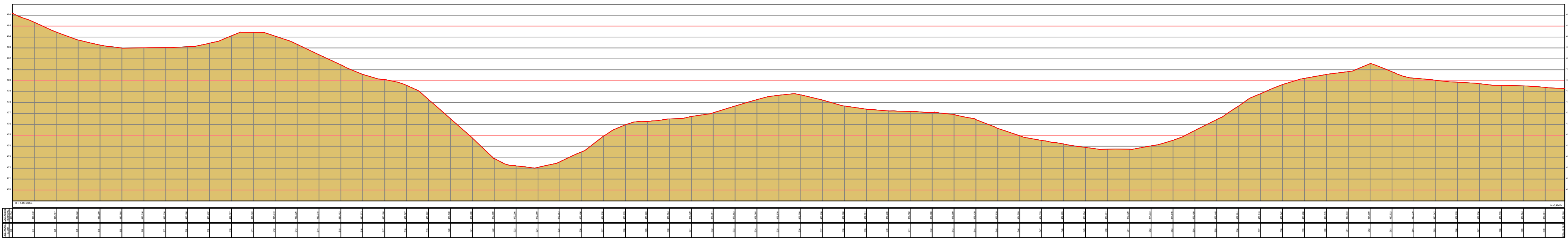


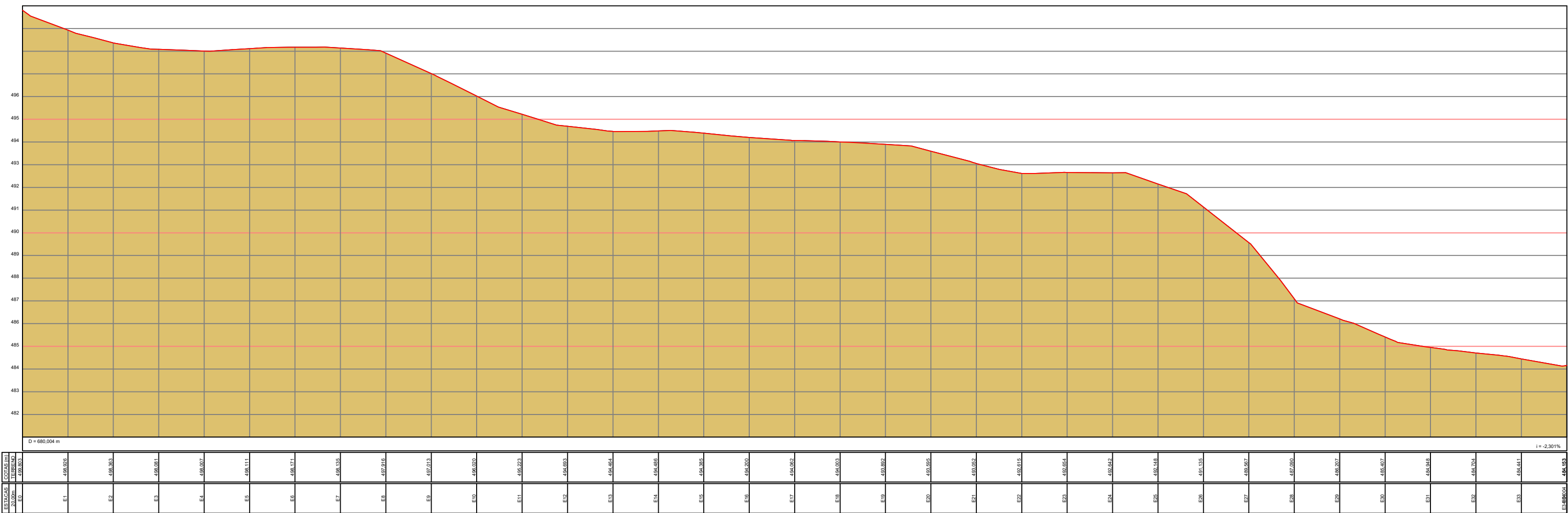
PERFIL LONGITUDINAL - ESTRADA SANTA PARTE 01




PERFIL LONGITUDINAL - ESTRADA SANTA PARTE 02



PERFIL LONGITUDINAL - ESTRADA SANTA PARTE 03



.....
Helton dos Santos Gonçalves – CPF: 038.402.629-09
Engenheiro Agrônomo, Engenheiro Ambiental e Sanitarista, Engenheiro Químico,
Agrimensor e Topógrafo; Técnico em Edificações, Meio Ambiente, Agricultura e
Química, Biólogo licenciado e Bacharelado com ênfase Biotecnologia, Especialista
em Perícia, Gestão Ambiental e Georreferenciamento de Imóveis Rurais e Urbanos.
Registros CFT 03840262909 PR, CRBio50.585/07 D e CRQ-IX Região 09406706/PR
Código Credenciamento INGRA – SDER



TOPOGRAFIA, GEOLOGIA, ENGENHARIA
CIVIL, AMBIENTAL E AGRONÔMICA,
SERVIÇOS LABORATORIAIS EM SOLO,
ÁGUA E ANÁLISES TÉCNICAS
Rua Penha, nº 3.333 - Juncamento - Fone: (41) 3034-3403 / (41) 91115-1303
"A topografia a favor da qualidade e a transparência que você precisa!"
www.topogeoambiental.com.br